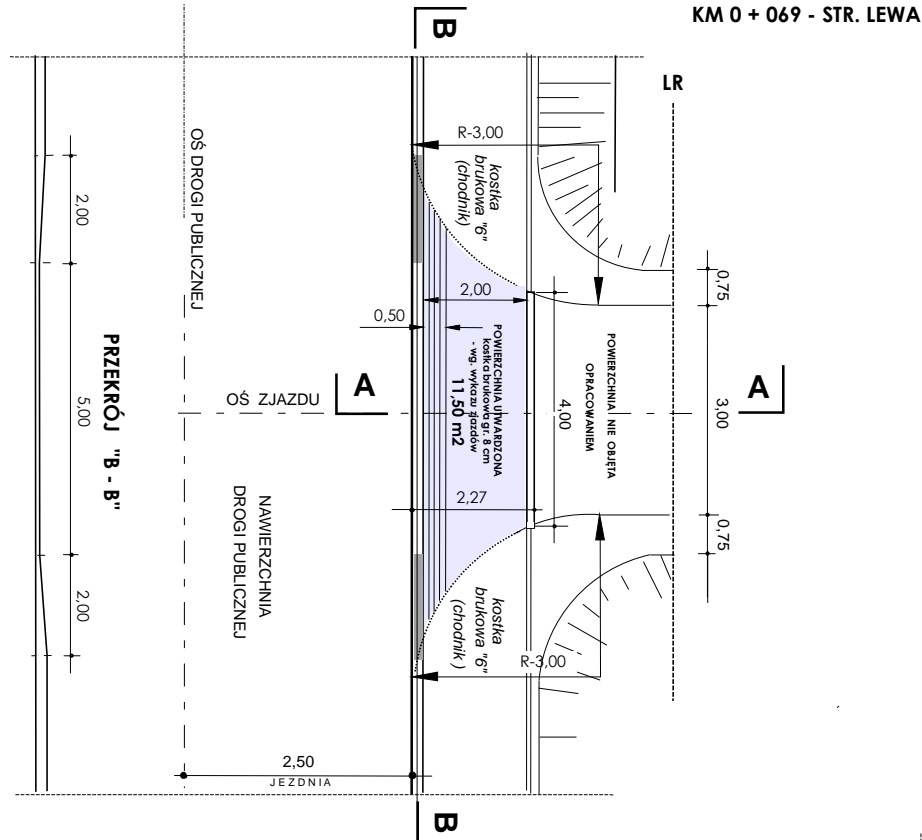


ZJAZD INDYWIDUALNY Z KOSTKI BRUKOWEJ PRZEZ CHODNIK

PLAN SYTUACYJNY

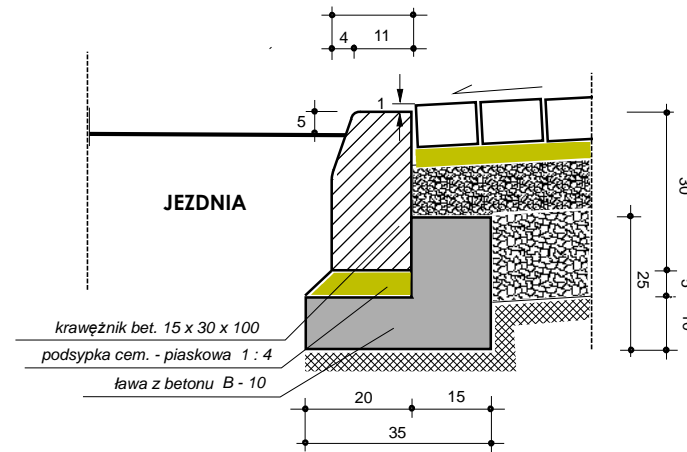


LOKALIZACJA :

KM 0 + 069 - STR. LEWA

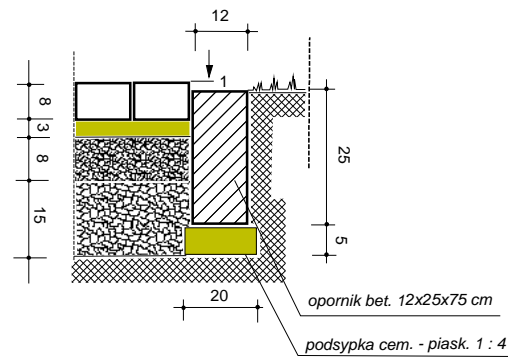
szczegół "A"

skala 1 : 10

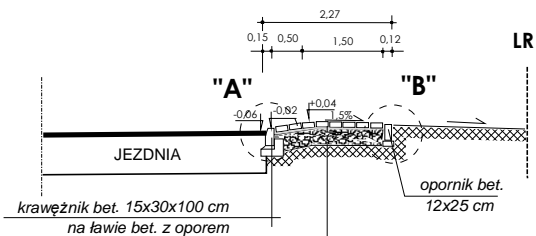


szczegół "B"

skala 1 : 10



PRZEKRÓJ "A - A"



8 CM	KOSTKA BETONOWA BRUKOWA
3 CM	PODSYPKA CEM. - PIASKOWA
8 CM	W-WA GÓRNA PODBUDOWY Z KRUSZYWA 0 - 30
15 CM	W-WA DOLNA PODBUDOWY Z TŁUCZNIĄ KAM.30 -63

USŁUGI DROGOWE I NADZORY BRANŻY DROGOWEJ UDiNB 22 - 600 Tomaszów Lub ul. Ogrodowa 27 Rogóżno		INWESTOR : GMINA KRYNICE 22-610 KRYNICE		
		NAZWA ZADANIA : BUDOWA DROGI DOJAZDOWEJ DO GRUNTÓW ROLNYCH od km 0+000 do km 0+150 , dł. 150,00 mb W M. KRYNICE		
NR. UMOWY :				
FUNKCJA :	IMIĘ I NAZWISKO	NR. UPRAWNIENI	DATA	PODPIS
PROJEKTANT :	Ryszard Radaj	LUB/0191/ZOOD/95	10. 2019	
SPRAWDZAJĄCY :	Władysław Kupicz	GP-II-7342/167/94	10. 2019	
SKALA	NAZWA RYSUNKU :			ZAŁ. NR
1 : 100 ; 1 : 10	ZJAZD INDYWIDUALNY PRZEZ CHODNIK			