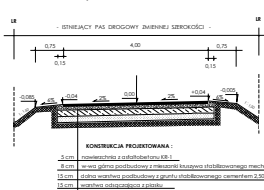


PRZEKRÓJ KONSTRUKCYJNY DROGI

skala 1:50

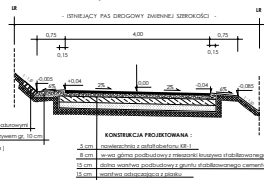
a.) od km 0+020 do km 0+100



PRZEKRÓJ KONSTRUKCYJNY DROGI

skala 1:50

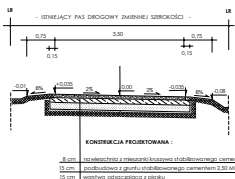
b.) od km 0+100 do km 0+400



PRZEKRÓJ KONSTRUKCYJNY DROGI

skala 1:50

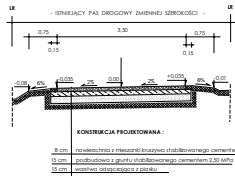
c.) od km 0+400 do km 0+720



PRZEKRÓJ KONSTRUKCYJNY DROGI

skala 1:50

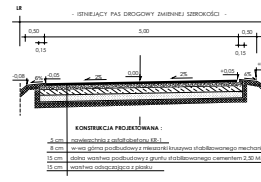
d.) od km 0+720 do km 1+527



PRZEKRÓJ KONSTRUKCYJNY W MIEJSCU MIJANKI

skala 1:50

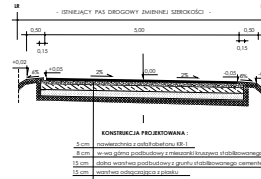
a.) w km 0+010



PRZEKRÓJ KONSTRUKCYJNY W MIEJSCU MIJANKI

skala 1:50

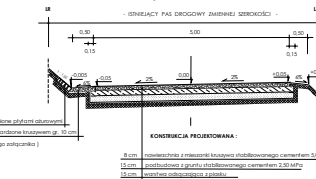
b.) w km 0+300 i w km 0+590



PRZEKRÓJ KONSTRUKCYJNY W MIEJSCU MIJANKI

skala 1:50

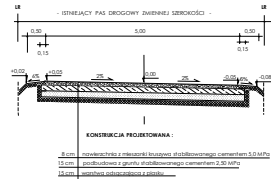
c.) w km 1+200 i w km 1+527



PRZEKRÓJ KONSTRUKCYJNY W MIEJSCU MIJANKI

skala 1:50

d.) w km 0+900



zestawienie robót nawierzchniowych

LP	LOKALIZACJA	PODOBUDWA		NAWIERZCHNIA	
		w w. odciętej gr. 15 cm	w w. odciętej gr. 15 cm	w w. odciętej gr. 8 cm	stabilizacji grubości 3 cm
1.	TRASA DROGI (od km 0+000)	4000 x 4,30	4000 x 4,30	4000 x 4,30	4000 x 4,30
2.	TRASA DROGI (od km 1+547)	947,0 x 3,30	947,0 x 3,30	947,0 x 3,30	947,0 x 3,30
3.	PI - miejscowa	19,15	19,15	19,15	19,15
4.	KT - miejscowa	-	-	27,54	-
5.	ZAJAZD PUBLICZNY 0+000	20,0 x 4,30	20,0 x 4,30	20,0 x 4,30	-
6.	ZAJAZD PUBLICZNY 0+000	84,00	84,00	84,00	-
7.	MIJANKA NR 1 (km 0+300)	20,75	20,75	20,75	-
8.	MIJANKA NR 2 (km 0+300)	21,50	21,50	21,50	-
9.	MIJANKA NR 3 (km 0+590)	21,50	21,50	21,50	-
10.	MIJANKA NR 4 (km 0+900)	33,40	33,40	33,40	-
11.	MIJANKA NR 5 (km 1+200)	33,40	33,40	33,40	-
12.	MIJANKA NR 4 (km 1+200)	14,70	14,70	14,70	-
OGÓMŁEM:		6 420,54	6 420,54	2 642,90	3 548,08
					2 482,90

- ZALÓŻENIA PROJEKTOWE:**
- klasa techniczna drogi: "D"
 - prędkość projektowa: 30 km/h
 - kategoria ruchu: KR - 1
 - możność podjazdu: G-2

Pracownia Projektowa Drógsp. z o.o. **PPD** **Grupa Kancelaryjny**

PRZEBUDOWA DROGI GABINEJ NR 111330 W M. ŚWIĄTOKRZYŹ DROGOWA 0+000 DO KM 1+547,30 (drogowa 1,547 km)

INŻYNIER: **PROJEKTANT:** **DATA:** 08.2011 **PODSZ:**

SKALA: 1:50 **PRZEKROJE KONSTRUKCYJNE** 216-50