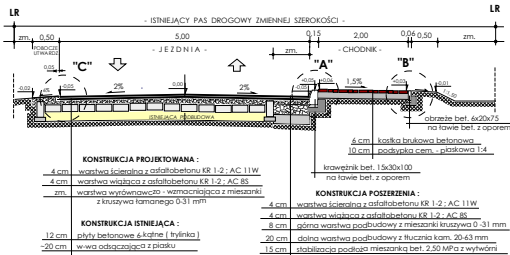


**I. PRZEKRÓJ KONSTRUKCYJNY w km 0+012 - 0+060**

(W-G PLANU ZAGOSPODAROWANIA TERENU)

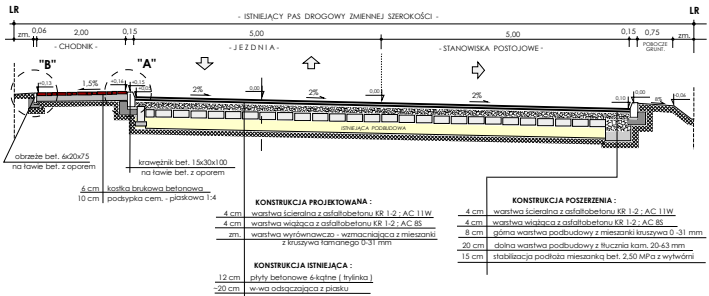
skala 1 : 50



**III. PRZEKRÓJ KONSTRUKCYJNY w km 0+080 - 0+085**

(W-G PLANU ZAGOSPODAROWANIA TERENU)

skala 1 : 50

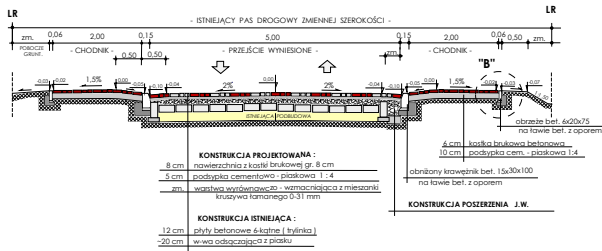


**II. PRZEKRÓJ KONSTRUKCYJNY w km 0+060 - 0+064**

- PRZEJŚCIE DLA PIESTYCH - WYNIŚNIONE -

(W-G PLANU ZAGOSPODAROWANIA TERENU)

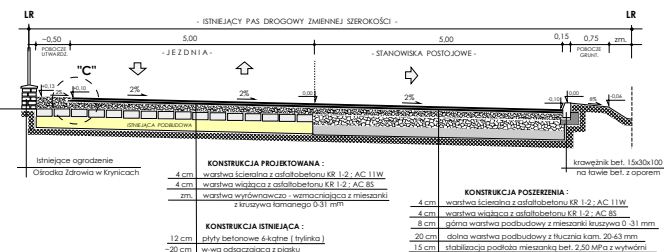
skala 1 : 50



**IV. PRZEKRÓJ KONSTRUKCYJNY w km 0+100 - 0+150**

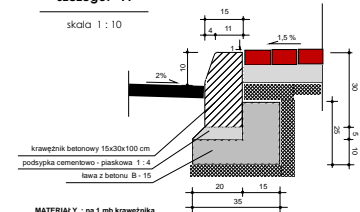
(W-G PLANU ZAGOSPODAROWANIA TERENU)

skala 1 : 50



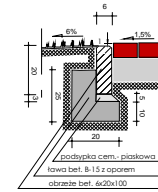
**szczegół "A"**

skala 1 : 10



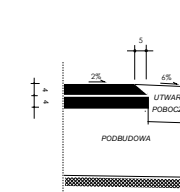
**szczegół "B"**

skala 1 : 10



**szczegół "C"**

skala 1 : 10



**OZNACZENIA:**

- MIESZANKA KRUSZYWA ŁAMANEGO 0-31 MM
- TŁUCZEŃ KAMENNY 20-63 MM
- WARSTWA ODciążAJĄCA Z PIASKU
- PODSTYPKA CEM. - PIASKOWA 1:4
- BETON B-15
- PREFABRYKATY BETONOWE
- KIERUNEK RUCHU
- ISTNIEJĄCA NAWIERZCHNIA Z PŁYT BET. (TRYTYKA)
- PROJEKTOWANA NAWIERZCHNIA ASFALTOBETONOWA

**ZAŁOŻENIA PROJEKTOWE:**

- klasa techniczna drogi: - "D"
- kategoria ruchu: KR - 1 - 2
- predkość projektowa: - Vp - 30 km / h
- nośność podłoża: - G-2

		INWESTOR: GMINA KRZYŃCIE 22-410 KRZYŃCIE	
NR UMOWY:		WYMAGANE DOZWIENIE: DO GROUND ROUINCH od km 0+000 do km 0+150; dl. 150,00 mb	
NR. UMOWY:		W. M. KRZYŃCIE	
FUNKCJA:	IMIĘ I NAZWISKO:	NR. UPRAWNIENI:	PODPIS:
PROJEKTANT:	Ryszard Kociąg	LUB0191200206	10.2019
SPRAWDZAJĄCY:	Władysław Kupczak	GP-8734218794	10.2019
SKALA:	NAZWA PRACY:	ZŁ. NR	
1:50; 1:10	PRZEKROJE KONSTRUKCYJNE		